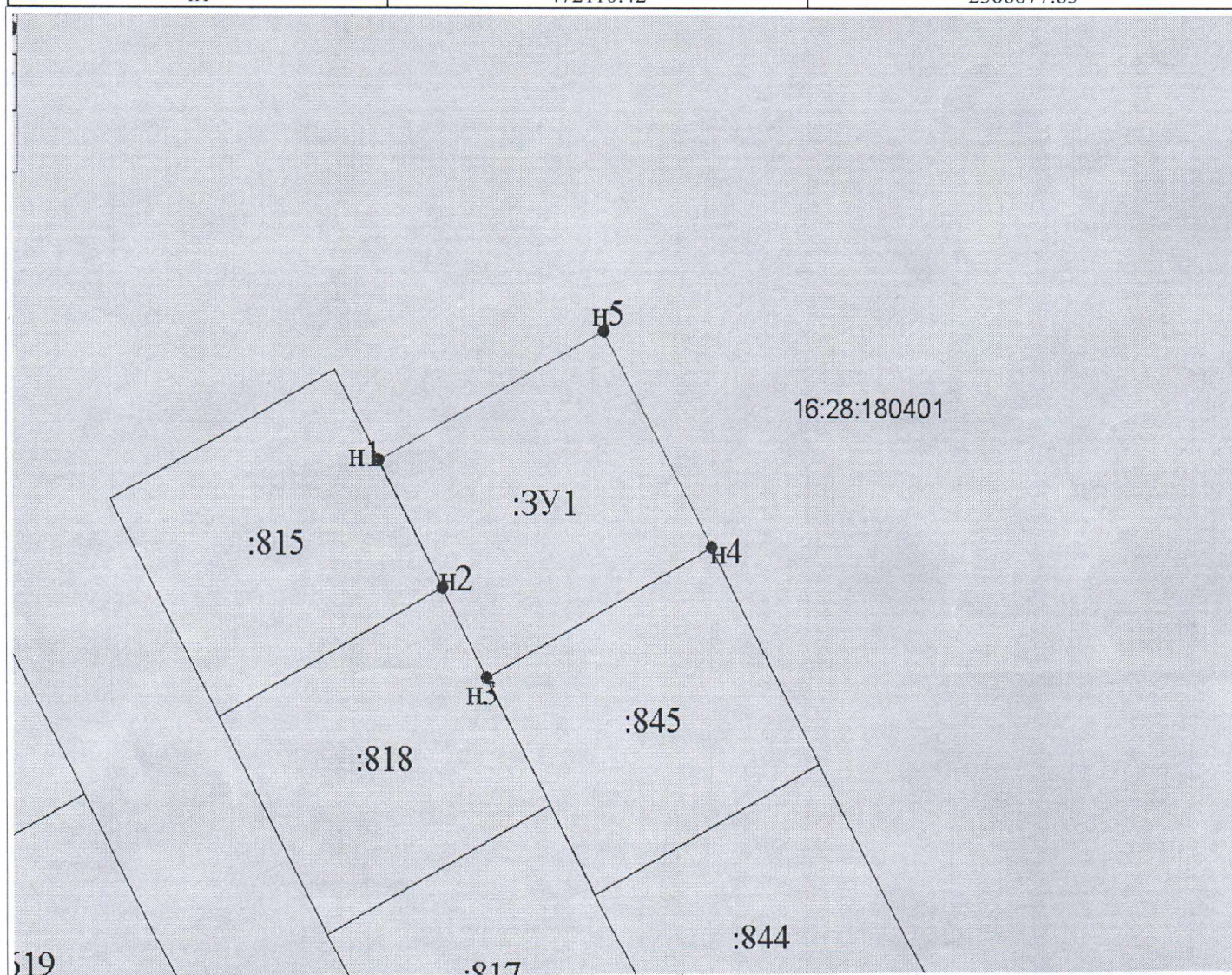





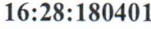
**СХЕМА  
РАСПОЛОЖЕНИЯ ЗЕМЕЛЬНОГО УЧАСТКА НА КАДАСТРОВОМ ПЛАНЕ ТЕРРИТОРИИ**

Кадастровый или условный номер земельного участка		
Площадь земельного участка	1000 кв. м.	
Обозначение характерных точек границ	Координаты МСК-16	
	X	Y
н1	472110.42	2366877.83
н2	472094.90	2366886.09
н3	472083.94	2366891.92
н4	472099.60	2366921.34
н5	472126.08	2366907.25
н1	472110.42	2366877.83



Масштаб 1:1000

## Условные обозначения

	обозначение вновь образованной части границы, сведения о которой достаточны для определения ее местоположения
	обозначение характерной новой точки вновь образованной части границы, сведения о которой достаточны для определения ее местоположения
	обозначение земельного участка образуемого путем перераспределения, или в случае образования земельного участка из земель, находящихся в государственной или муниципальной собственности
	обозначение кадастрового квартала